



Inhalt

Chile

Ein Land für Träumer und Entdecker 8

Routenplanung 12

Die Geschichte Chiles 16

Chronik

Daten zur Landesgeschichte 30

Route 1 – Durch den Norden Chiles 34

1 **Ankommen und Erholen mit Pablo Neruda**
Santiago 36

2 **Alles, was Santiagos Innenstadt zu bieten hat**
Von der Plaza de Armas zum Cerro Santa Lucía . 46

3 **Barrio Brasil, Quinta Normal, Konsumtempel**
Rund um die Plaza Brasil 54

Extratag: Wo der Wein regiert
Das Valle de Colchagua 60



4 **Mutter aller Hafenstädte**
Valparaíso 64

5 **Super playa zwischen Veilchen und Rosen**
Von Viña del Mar nach Zapallar 72

6 **Die Heitere im Norte Chico**
La Serena 78

7 **Die Kraft des Wassers**
Ins Valle del Elqui 84

Extratag: Den Mysterien auf der Spur
Sterne gucken im Valle del Elqui 90




8	Reise zu den Delfinen In die Reserva Nacional Pingüino de Humboldt	94
9	Minen, Minen, Minen Von Vallenar nach Copiapó	98
10	Kakteen, Gold und Industriekultur Von Copiapó nach Antofagasta	104
11	Auf und ab in Chiles Norden Boomtown Antofagasta	108
12	Salzwüsten und Mondtäler San Pedro de Atacama und das Valle de la Luna	114
13	Der Bischof im Bassin Die Tatio-Geysire	123
	Extratag: Von surrealer Schönheit Die Lagunen Miñiques und Miscanti und der Salar de Atacama	128
14	In den indianischen Kosmos Chiu Chiu, Caspana und die Pukará de Lasana . .	132
15	Durch Salpetererde Von Calama nach Iquique	138
16	Sammelstelle für Vogelmist macht Karriere Iquique	144
17	Durch die Wüste Von Iquique nach Arica	150
18	Scharrbilder im Andenstein Arica	154
19	Auf den Altiplano Von Arica nach Putre	161
20	Von unwirklicher Schönheit Lago Chungará	164



Route 2 – Durch den Süden Chiles 168

- 1** **Hinter der Grenze zur Zivilisation**
Temuco 170
- 2** **Das Mapuche-Reich als Sommerfrische**
Pucón unterm Vulkan Villarrica 178
- 3** **Sieben verwunschene Seen**
Von Pucón nach Puerto Fuy 184
- 4** **Von deutschem Bier und spanischen Festungen**
Valdivia 190
- 5** **Valdivias Schätze**
Von der Plaza zur Isla Mancera 196
- 6** **Wagnerbüste im Urwald**
Deutsche Siedler am Lago Llanquihue 200
- 7** **Königlicher See, königlicher Vulkan**
Parque Nacional Vicente Pérez Rosales 206
- 8** **Lust auf Meeresfrüchte?**
Unterwegs auf der Isla de Chiloé 212
- 9** **Magie und Heimat**
Isla de Chiloé 218
- 10** **Bunte Kirchen schwimmen vorbei**
Kreuzfahrt durch die Kanäle der Isla de Chiloé . . . 222
- 11** **Chilotische Kirchen und die Palafitos**
Auf Besichtigungstour in Castro und Chonchi . . . 228
- 12** **Regnerisches Paradies**
Patagonien 234
- 13** **Kostbare Gletscher am Schwanenfluss**
Parque Nacional Queulat 240
- 14** **Ins chilenische Land der Gauchos**
Zum Lago General Carrera 248



15 Glücksspieltisch am Ende der Welt
Punta Arenas 256

16 Durch Schafsteppe
Eine Fahrt ins Pionierland 264

17 Blitze aus Stein
Der Parque Nacional Torres del Paine 270

Extratage: Die Osterinsel
Das rätselhafte Eiland mitten im Südostpazifik . . 278
Eine Rundfahrt über die Insel 284

Service von A bis Z 289

Orts- und Sachregister 303

Namenregister 308

Bildnachweis und Impressum 312

Zeichenerklärung . . hintere innere Umschlagklappe

Chile-Flamingos über dem schillernden Salar de Atacama

